

Sal. Francisco
e/BSOPA/910

La Paz BCS, 15 de Septiembre de 2010

Dr. Martín A. Botello Ruvalcaba
Director General de Ordenamiento Pesquero y Acuícola
CONAPESCA

ASUNTO: Solicitud de zonas de refugios para el Corredor San Cosme a Punta Coyote, Baja California Sur.

Los pescadores establecidos en el Corredor San Cosme a Punta Coyote, ubicado en la costa oriental de los municipios de La Paz, Comondú y Loreto en Baja California Sur, en las comunidades de: Agua Verde, Tembabiiche, Ensenada de Cortés, Punta Alta, La Cueva, Nopoló, San Evaristo, Punta Coyote, Palma Sola y el Pardito queremos solicitar a usted, de la manera más atenta, la formalización de un acuerdo local entre los pescadores para establecer zonas de refugios en nuestras áreas de pesca.

Esta propuesta ha sido consensuada mediante varias reuniones con pescadores y autoridades en el último año en las que se acordaron el establecimiento de zonas de refugio como herramienta de recuperación pesquera. Creemos que cerrando una parte de la zonas donde pescamos puede ayudar a repoblar y fortalecer los recursos pesqueros. Por lo mismo hemos propuesto zonas estratégicas como sitios de crianza y sitios de reproducción, como esteros, áreas de sargaso y arrecifes rocosos.

El sustento técnico y justificativo para esta solicitud se encuentra en el documento anexo a este oficio. Dicho documento incluye:

1. Introducción y antecedentes del área
2. Justificación de las zonas de refugio
3. Marco Legal
4. Descripción biológica, pesquera y social
5. Los acuerdos para establecer los refugios
6. Descripción de las zonas de refugio propuestas
7. Condiciones de manejo de las zonas de refugio

Una parte esencial para el funcionamiento de las zonas de refugio es que sean respetadas por todos los usuarios. Por ello, creemos importante comunicar a todos los pescadores, que trabajan en la región, la existencia de estas zonas y condicionar igual sus permisos de pesca para reconocerlas. Es importante que este acuerdo tenga validez por 5 años y sea de observancia general, por lo que solicitamos su apoyo y colaboración para que, juntos pescadores y autoridades transitemos a pesquerías sustentables en el Golfo de California.

Aprovechamos esta oportunidad para pedirle que el establecimiento de las zonas de refugio sea el inicio de nuestra colaboración. De igual forma, para que funcionen estas zonas es necesario un manejo pesquero más completo que incluya un plan de manejo pesquero y estrategias de inspección y vigilancia en lo cual estamos dispuestos a colaborar.

Las zonas de refugio, como mencionamos anteriormente, creemos que pueden asegurar una buena pesca, pero sabemos que son solo una herramienta de manejo. Nuestro compromiso más grande va encaminado a lograr un Ordenamiento Pesquero exitoso, lo cual no se puede lograr sin la regularización y legalidad de todo el esfuerzo pesquero tradicional de la zona.

Por último cabe mencionar que los firmantes somos pescadores tradicionales establecidos permanentemente en las comunidades arriba mencionadas interesados en la preservación de los recursos marinos de los cuales dependemos.





Atentamente,

Pescadores del Corredor San Cosme a Punta Coyote

C.c.p. Ing. Marco Antonio Muratalla Olivas, Sub delegado de Pesca en BCS, SAGARPA.
C.c.p. Dr. Miguel Ángel Cisneros Mata, Director de INAPESCA.
C.c.p. Ing. Joel Ávila, Secretario de Pesca de Baja California Sur, Gob. del Edo. de BCS.
C.c.p. Archivo

Pescadores solicitantes de Zonas de Refugio en el Corredor San Cosme a Punta Coyote, B.C.S. México


Hoja 1 de 11

	NOMBRE	COMUNIDAD Y/O COOPERATIVA	FIRMA
1	Cornelio AMADOR de la Toba	TEMBABICHI	CORNELIO
2	MARTIN DE LA TOBA LAZA	TEMBABICHI	
3	Miguel de la Toba	Tembabichi	
4	Escog de la Toba P	Tembabichi	Escog TP
5	Guadalupe Amador Castro	Tembabichi	GAC
6	Rodriga de la Toba Laza	TEMBABICHE	Rodriga de la Toba Laza
7	ANTONIO B AMADOR de la Toba	Tembabiche	
8	JAYNE DE LA TOBA LAZA	TEMBABICHE	
9	Carios Amador de la Toba	Tembabiche	Carios Amador T
10	Modesto Higuera Castro	Tembabichi	Modesto Higuera C

Pescadores solicitantes de Zonas de Refugio en el Corredor San Cosme a Punta Coyote, B.C.S. México

Hoja 3 de 11



	NOMBRE	COMUNIDAD Y/O COOPERATIVA	FIRMA
12	JAVIER LEON LEON	PUNTA ALTA	JAVIER LEON LEON
13	Enock Gre León E	PUNTA ALTA BCSUR	Enock Gre León E
14	Lucio LEÓN	LACUEVA BCS	Lucio
15	ESTANISLAO LEÓN. E	LA CUEVA	ESTANISLAO LE
16	BERNARDINO LAYA ALMAZ	PALMASOLA	BERNARDINO LAYA ALMAZ
17	Miguel León E	SCPPYA 15 ^o DE SEBU. TURISTICOS ISLA SAN JOSE SCL PUNTA ALTA BCS.	Miguel León E
18	Juan Carlos León A.	NOFOLO Baja California SUR	Juan Carlos León A.
19	Victor manuel amador amador	San evaristo B.C.S.	victor manuel amador a
20	IVÁN AMADOR AMADOR	San evaristo B.C.S.	IVÁN AMADOR AMADOR
21	Zuvalupe Amador León	San evaristo B.C.S	Zuvalupe A.L.

	NOMBRE	COMUNIDAD Y/O COOPERATIVA	FIRMA
22	MIGUEL AMADOR GUTIERREZ	ENSENADA DE CORTES	MIGUEL, A. G
23	RAMON MANUEL	ENSENADA DE CORTES MANUEL	
24	GUADALUPE AMADOR CUEVAS	ENSENADA DE CORTES	GUADALUPE A. C.
25	MARCELO AMADOR CUEVAS	ENSENADA DE CORTES	MARCELO AMADOR, CUEVAS
26	ISMAEL LEON E	PUNTA ALTA B.C.SUR	ISMAEL LEON E.
27	JOSÉ LEÓN E	PUNTA ALTA B.C.SUR	JOSÉ LEÓN E.
28	EDMUNDO LEÓN	PUNTA ALTA B.C.SUR	EDMUNDO LEÓN
29	JAVIER E L E	PUNTA ALTA B.C.SUR	JAVIER E L E
30	MIGUEL ANGELO LEÓN A.	PUNTA ALTA B.C.S	MIGUEL ANGELO LEÓN A.
31	JOSÉ ANTONIO LEÓN LEÓN	PUNTA ALTA B.C.S.	JOSÉ ANTONIO L.

	NOMBRE	COMUNIDAD Y/O COOPERATIVA	FIRMA
32	Zozuila RUIZ E.	Enc. de Cortez	
33	Angel AMADOR A	Encenada de Cortes B.C.	
34	JESUS ISIDRO A E	Encenada de Cortez	
35	Emmanuel Amador Gufiella	Encenada de Cortez	
36	ANGEL LEON A	ENCENADA DE CORTÉ	
37	DANIEL COTA AMADOR	ENCENADA DE CORTES	
38	Felipe Antonio Talamantes Figu	Encenada de Cortes	Felipe A.T.H.
39	Zozimo Romero collins	Encenada de Cortes	Zozimo.R.C.
40	Carlos Romero Sanchez	Encenada de Cortes	carlos R.S.
41	Homero Romero Sanchez	Encenada de Cortes	Homero Romero S



Pescadores solicitantes de Zonas de Refugio en el Corredor San Cosme a Punta Coyote, B.C.S. México

Hoja 6 de 11

	NOMBRE	COMUNIDAD Y/O COOPERATIVA	FIRMA
42	FELIX AMADOR AMADOR	SAN EVARISTO BCS	FELIX AMADOR AMADOR
43	FELIPE AMADOR AMADOR	SAN EVARISTO BCS	EHARA F.A.A.
44	Leonardo Leon Lara	SAN EVARISTO BCS	L, L, L.
45	Felipe Amador Malina	San Evaristo B.C.Sur	Felipe Amador Malina
46	Felipe Amador Malina	San Evaristo B.C.Sur	
47	Rosari Higueram	SAN EVARISTO BCS	Rosari Higueram
48	Jorge Daniel Higera M.	SAN EVARISTO	Jorge Daniel Higera M.
49	Felipe Lara Leon	SAN EVARISTO	Felipe Lara Leon
50	Jesus Romero A	SAN EVARISTO	J R A
51	Agustín Lara I	PALMO SOLIA	

Pescadores solicitantes de Zonas de Refugio en el Corredor San Cosme a Punta Coyote, B.C.S. México



Hoja 7 de 11

	NOMBRE	COMUNIDAD Y/O COOPERATIVA	FIRMA
52	FLORENCIO CUEVAS COLLINS	EL PARDITO	FCC
53	Joan Pablo Cuevas Collins	El Pardito	J.P.C.S.
54	FELIPE CUEVAS AMADOR	EL PARDITO	FELIPE CUEVAS A.
55	RAFAEL FUENTES RAFAEL	EL PARDITO	RAFAEL FUENTES R.
56	Simón Fuentes Cuevas	El Pardito	Simón Fuentes Cuevas
57	Gilberto Cuevas Amador	El Pardito	GILBERTO CA
58	Manuel Salvador M.F.	El Pardito	
59	Silvestre Roberto Cuevas Mayoral	El Pardito	
60	manuel C moreno	SCPP - San Juan de la Costa SCC Punta Coyote	C moreno

ANEXO 1: Pescadores solicitantes de Refugios Pesqueros en el Corredor San Cosme Punta Coyote




Miembros de la comunidad de: _____

Hoja 8 de 11

	NOMBRE	COMUNIDAD	FIRMA
61	JESÚS HUMBERTO CASTRO ROMERO	PTO DE AGUA VERDE	
62	Gaspar Romero Cota	PTO DE AGUA VERDE	Gaspar
63	Jesús Amador Espinoza	PTO de AGUA VERDE	Jesús Amador Espinoza
64	MARTÍN Amador Higuera	PTO de AGUA VERDE	MARTÍN Amador H
65	Fco Javier Amador A	PTO de AGUA VERDE	F.J.A. A
66	Octavio Francisco Estrada Gonzalez	PTO de AGUA VERDE	Octavio Pao E. G.
67	Miguel A RONDROC	AGUA VERDE	
68	Leobardo Amador G	PTO AGUA VERDE	Leobardo Amador G.

ANEXO 1: Pescadores solicitantes de Refugios Pesqueros en el Corredor San Cosme Punta Coyote

Miembros de la comunidad de: Agua Verde
 Hoja 9 de 11

	NOMBRE	COMUNIDAD/COOPERATIVA	ASIGNA
69	Mrs Amador Amador	Agua Verde	Mrs Amador Amador
70	Juan Carlos Higuera G.	Agua Verde	J.C.H.G
71	Francisco Gonzalez Cota	Agua Verde	Francisco Gonzalez Cota
72	Julian Gonzalez Amador	Agua Verde	Julian Gonzalez A.
73	Jose Manuel Rondero Gonzalez	Agua Verde	Jose M. Rondero G.
74	Fabian Gonzalez Cota	Agua Verde	
75	Romulo Rondero Gonzalez	Agua Verde	Romulo Rondero Giez.
76	FELIPE DE JESUS GONZALEZ A.	Agua Verde	F. J. G. A.
77	Seferino Amador A.	Agua Verde	S. A. A.
78	Julian Gonzalez Cota	Agua Verde	Julian Gonzalez Cota
79	Francisco Rondero	Agua Verde	Francisco Rondero
80	Jesús Laroto Castro Navarro	Agua Verde	
81	Jesús Enrique León Lara	Agua Verde	

ANEXO 1: Pescadores solicitantes de Refugios Pesqueros en el Corredor San Cosme Punta Coyote

Miembros de la comunidad de: Agua Verde
 Hoja 10 de 11

SCPP. ISLOTE DE AGUA VERDE S.C.O.R.L.

	NOMBRE	COMUNIDAD	INITIALES
82	Telipe Romero Castro	Puerto de Agua Verde	F. R. C.
83	PRM	Puerto de Agua Verde	PRM
84	ANTONIO FRANCISCO RODRIGUEZ ROMERO	PUERTO DE AGUAVERDE	Antonio Francisco Rodriguez
85	Ezequiel Murillo Rodriguez	Puerto de Agua Verde	E. M. R.
86	Felix Romero Navarro ✓	Puerto de Agua Verde	F. R. N.
87	Juan Angel Ceta Amador	Pto de Agua Verde	Juan Angel C.A.
88	Estacio Romero Navarro	Pto de Agua Verde	Estacio
89	MANUEL ANJELMO ROMERO CASTRO	PTO DE AGUAVERDE	Manuel
90	Manuel Ceta	Pto de Agua	Manuel
91	JUAN F. MURILLO RODRIGUEZ	Pto de Agua	Juan F. Murillo.R.
92	JESUS HILARIO ROMERO N.	Pto de Agua Verde	Jesus Hilario Romero
93	JOEL CASTRO GONZALEZ	Pto de Agua Verde	Joel
94	NARCISO T. N.	Pto de Agua V.	Narciso

ANEXO 1: Pescadores solicitantes de Refugios Pesqueros en el Corredor San Cosme Punta Coyote

Miembros de la comunidad de: Agua Verde
 Hoja 11 de 11

SCPP ISLOTE DE AGUA VERDE SC de RL

	NOMBRE	COMUNIDAD	FIRMA
95	RENE Arturo Rondero Squin	Agua verde	R. A. R. S
96	MICHAEL MURILLO RODRIGUEZ	Agua verde	M. R.
97	AEN	AEN	AEN
98	Juan Murillo Cota	pto Agua Verde	J. M. C.
99	VALENTIN MURILLO RODRIGUEZ	Pto Agua Verde	V. M. R.
100	HUMBERTO MURILLO RODRIGUEZ	Pto. AGUA VERDE	H. M. R.
101	Paulino Romero LASTICO	Pto. AGUA VERDE	P. R.
102	Fernando Rodriguez T	Puerto de Agua Verde	F. R.
103	José Luis Cota - a	Puerto de a	J. L. C.
104	Ismael Romero Navarro	Puerto de Agua Verde	I. R. N.
105	Antonio Rodriguez Velaz	puerto de Agua Verde	A. R. V
106	Esteban Rodriguez	Puerto Agua Verde	E. R.
107	José Adrian Romero Castro	Puerto Agua verde	J. Adrian Romero C.

PASOS PARA DECRETO DE LAS ZONAS DE REFUGIO

