

ZONAS DE REFUGIO PESQUERO

Fecha de establecimiento de las zonas de refugio: **16 de noviembre de 2012**
Vigencia o duración: **5 años**

Con el fin de contribuir a la recuperación y desarrollo de los recursos pesqueros, así como de preservar y proteger el medio ambiente que los rodea^{1,2}, se establecieron **once Zonas de Refugio Pesquero** en el Corredor Marino San Cosme a Punta Coyote en Baja California Sur (0.3% del área total de pesca de la zona).

Las Zonas de Refugio fueron diseñadas y acordadas por las comunidades que utilizan el área de manera permanente, con base en su conocimiento empírico y considerando prioridades de manejo y conservación. Esto puede ser un instrumento de manejo efectivo que permita el aprovechamiento sustentable de recursos marinos y la protección del medio ambiente.

1. DOF. 2012. Diario Oficial de la Federación. ACUERDO por el que se establece una red de zonas de refugio en aguas marinas de jurisdicción federal frente a la costa oriental del Estado de Baja California Sur, en el corredor marino de San Cosme a Punta Coyote. DOF 16-11-2012. Recuperado el 18 de noviembre de 2014 de http://dof.gob.mx/nota_detalle.php?codigo=5277968&fecha=16/11/2012
2. Las zonas de refugio fueron establecidas por un periodo de 5 años a partir de la fecha de su publicación, con la intención de evaluar su efectividad al término del periodo señalado.



● Límites de la Zona de Refugio

Objetivos de las Zonas de Refugio

- Proteger lugares de reproducción de especies de interés comercial.
- Recuperar especies como el cochito, cabrilla, huachinango, pargos, chivato, perico, langosta, caracol y almeja burra.
- Rescatar sitios de pesca intensamente pescados.
- Mejorar capturas a largo plazo.

Actividades prohibidas:

Pesca y actividades extractivas de cualquier tipo (pesca deportiva, pesca comercial, pesca de consumo, buceo deportivo y comercial de extracción).

Vigilancia:

A cargo de la SAGARPA por conducto de la CONAPESCA y con apoyo de comités de vigilantes comunitarios.



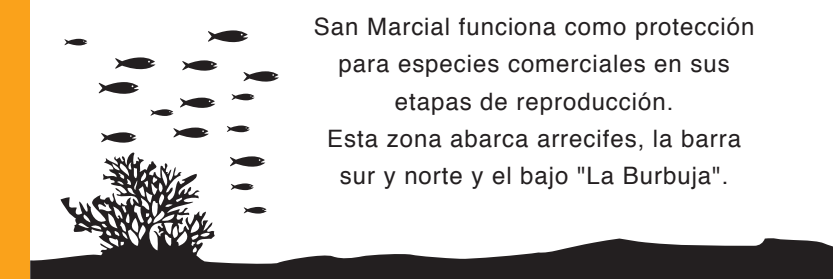
WWW.CONAPESCA.GOB.MX

1 Zona de Refugio San Marcial

Área 592.55 ha	Fondo Arrecife rocoso	Profundidad 2-10 brazas
--------------------------	---------------------------------	-----------------------------------

Coordenadas geográficas

a	25° 31' 11.17" N	111° 00' 35.61" W
b	25° 32' 28.94" N	111° 00' 35.61" W
c	25° 32' 28.94" N	110° 59' 06.42" W
d	25° 31' 11.17" N	110° 59' 06.42" W



2 Zona de Refugio San Mateo

Área 61.86 ha	Fondo Fangoso y rocoso	Profundidad 2-5 brazas
-------------------------	----------------------------------	----------------------------------

Coordenadas geográficas

a	25° 22' 17.62" N	110° 59' 16.17" W
b	25° 22' 17.62" N	110° 58' 50.17" W
c	25° 21' 39.94" N	110° 58' 50.17" W
d	25° 21' 39.94" N	110° 59' 08.98" W



3 Zona de Refugio Punta Botella

Área 86.95 ha	Fondo Rocoso arenoso	Profundidad 2-10 brazas
-------------------------	--------------------------------	-----------------------------------

Coordenadas geográficas

a	25° 17' 56.43" N	110° 56' 49.56" W
b	25° 17' 56.43" N	110° 55' 55.29" W
c	25° 17' 29.96" N	110° 55' 56.28" W

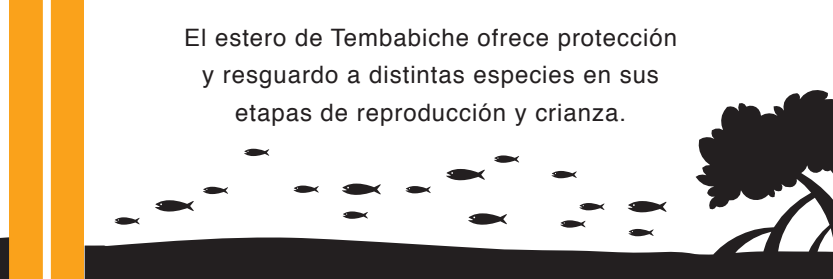


4 Zona de Refugio Estero Tembabiche

Área 57.51 ha	Fondo Fangoso	Profundidad 1.5 brazas
-------------------------	-------------------------	----------------------------------

Coordenadas geográficas

a	25° 16' 19.68" N	110° 56' 40.48" W
b	25° 16' 19.68" N	110° 56' 18.86" W



5 Zona de Refugio **La Morena**



Área 33.07 ha	Fondo Rocoso arenoso	Profundidad 2-14 brazas
-------------------------	--------------------------------	-----------------------------------

Coordenadas geográficas

a	25° 14' 41.76" N	110° 56' 18.43" W
b	25° 14' 52.32" N	110° 55' 18.48" W
c	25° 14' 45.59" N	110° 55' 18.52" W
d	25° 14' 35.42" N	110° 56' 15.95" W

La Morena es un sitio de reproducción y crianza para especies de peces de importancia comercial.



6 Zona de Refugio **San Diego**



Área 139.52 ha	Fondo Rocoso	Profundidad 5-22 brazas
--------------------------	------------------------	-----------------------------------

Coordenadas geográficas

a	25° 14' 04.46" N	110° 42' 55.00" W
b	25° 10' 42.03" N	110° 42' 32.56" W
c	25° 11' 18.23" N	110° 41' 56.44" W
d	25° 11' 40.60" N	110° 42' 18.78" W

San Diego es un sitio de alta productividad pesquera, pero con señales de deterioro. Esta Zona de Refugio busca preservar el hábitat.



7 Zona de Refugio **La Habana**

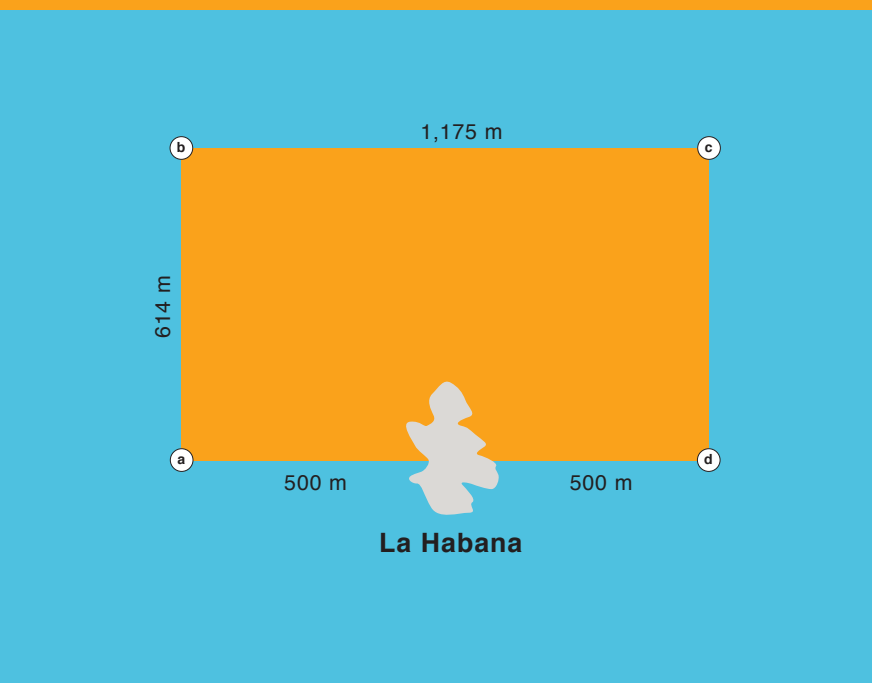


Área 70.28 ha	Fondo Rocoso	Profundidad 2-20 brazas
-------------------------	------------------------	-----------------------------------

Coordenadas geográficas

a	25° 07' 44.37" N	110° 52' 01.16" W
b	25° 08' 04.29" N	110° 52' 01.16" W
c	25° 08' 44.29" N	110° 51' 19.58" W
d	25° 07' 44.37" N	110° 51' 19.58" W

La Habana tiene un alto potencial pesquero por la abundancia de sardinas en su zona somera, y especies comerciales en la profunda.



8 Zona de Refugio **Estero San José**



Área 57.51 ha	Fondo Fangoso	Profundidad 1.5 brazas
-------------------------	-------------------------	----------------------------------

Coordenadas geográficas
Los límites de esta Zona de Refugio se establecen por la geografía misma del estero que cuenta con dos bocas (norte y sur de la punta de la isla).

Los manglares del Estero San José son zonas de reclutamiento y crianza de invertebrados y peces (especies comerciales).



9 Zona de Refugio **El Pardito**

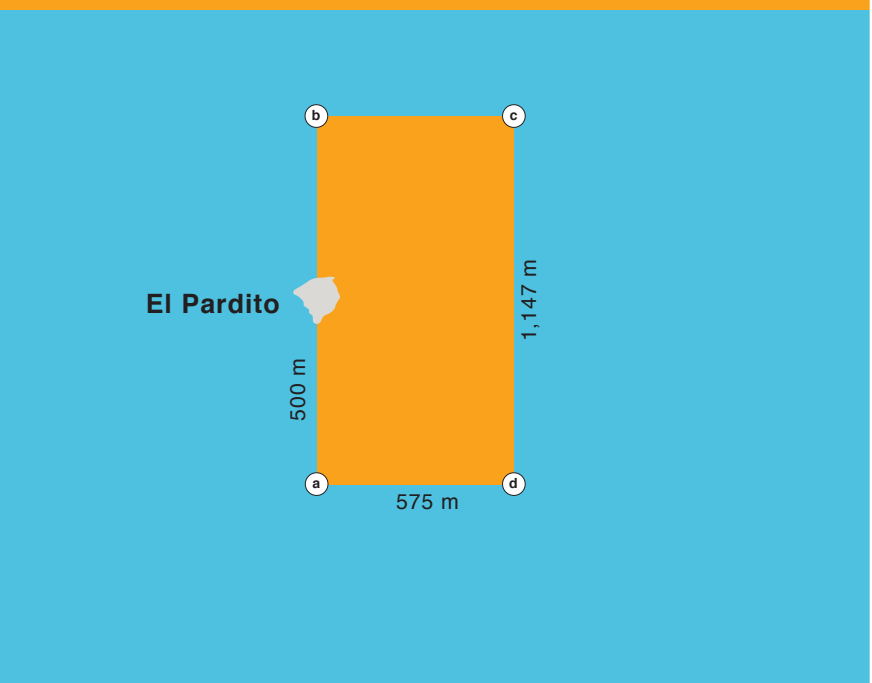


Área 64.25 ha	Fondo Rocoso arenoso	Profundidad 2-8 brazas
-------------------------	--------------------------------	----------------------------------

Coordenadas geográficas

a	24° 50' 51.66" N	110° 34' 50.45" W
b	24° 51' 28.92" N	110° 34' 50.45" W
c	24° 51' 28.92" N	110° 34' 30.26" W
d	24° 50' 51.66" N	110° 34' 30.26" W

El Pardito es una isla habitada, y sus pobladores protegen de manera voluntaria las aguas que la rodean.



10 Zona de Refugio **Norte de San Francisquito**



Área 59.87 ha	Fondo Rocoso arenoso	Profundidad 2-20 brazas
-------------------------	--------------------------------	-----------------------------------

Coordenadas geográficas

a	24° 49' 43.74" N	110° 35' 13.14" W
b	24° 50' 40.58" N	110° 55' 13.14" W
c	24° 50' 40.58" N	110° 33' 58.07" W
d	24° 50' 31.35" N	110° 33' 58.07" W

Norte San Francisquito pretende recuperar las poblaciones de peces de importancia comercial, que fueron sometidas a una pesca intesiva.



11 Zona de Refugio **Punta Coyote**



Área 74.74 ha	Fondo Rocoso	Profundidad 2-8 brazas
-------------------------	------------------------	----------------------------------

Coordenadas geográficas

a	24° 42' 31.63" N	110° 41' 21.36" W
b	24° 42' 31.63" N	110° 41' 14.16" W
c	24° 41' 53.73" N	110° 41' 14.16" W
d	24° 41' 53.73" N	110° 42' 14.35" W

En Punta Coyote crecen algas café que sirven como criaderos naturales para especies importantes. Este sitio estuvo sujeto a la pesca destructiva e ilegal, por lo que la Zona de Refugio contribuirá en su recuperación.

